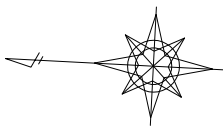


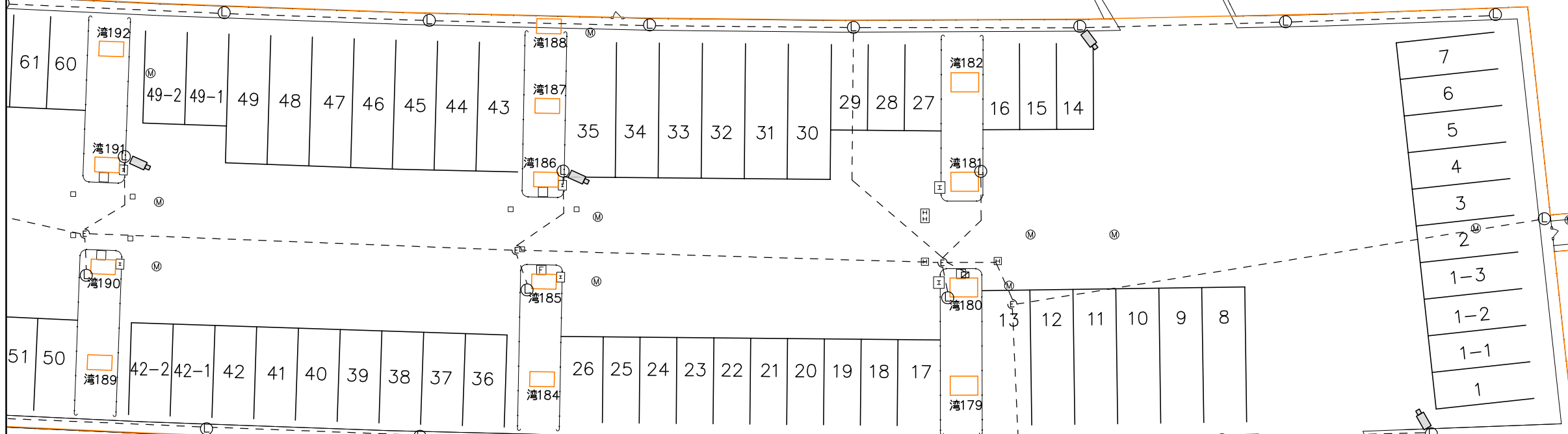
# 東海B駐車場 施設図 (2/2) S=1:400



至京浜島 →

一般国道 357号 (湾岸道路)

駐車場



← 至八潮

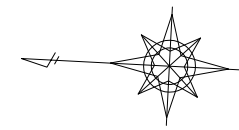
一般国道 357号 (湾岸道路)

止まれ

凡例

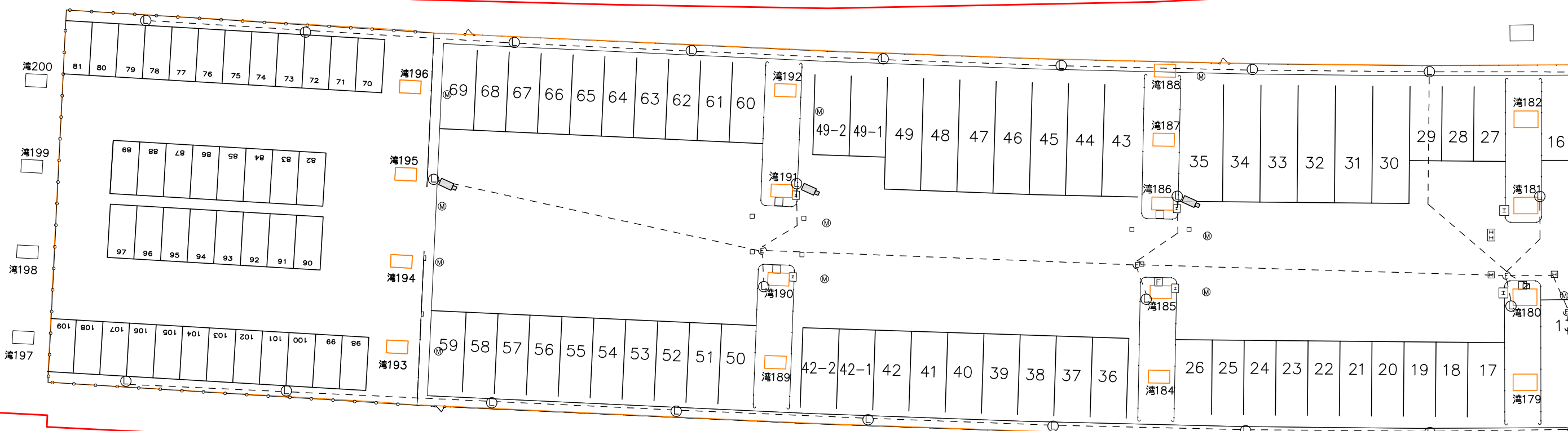
	占用範囲
	高速道路区域
	フェンス
	電気配線
	防犯カメラ

# 東海B駐車場 施設図 (1/2) S=1:400



一般国道 357号 (湾岸道路)



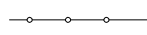
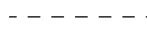

至京浜島 →



← 至八潮

一般国道 357号 (湾岸道路)

## 凡例

	占用範囲
	高速道路区域
	フェンス
	電気配線
	防犯カメラ